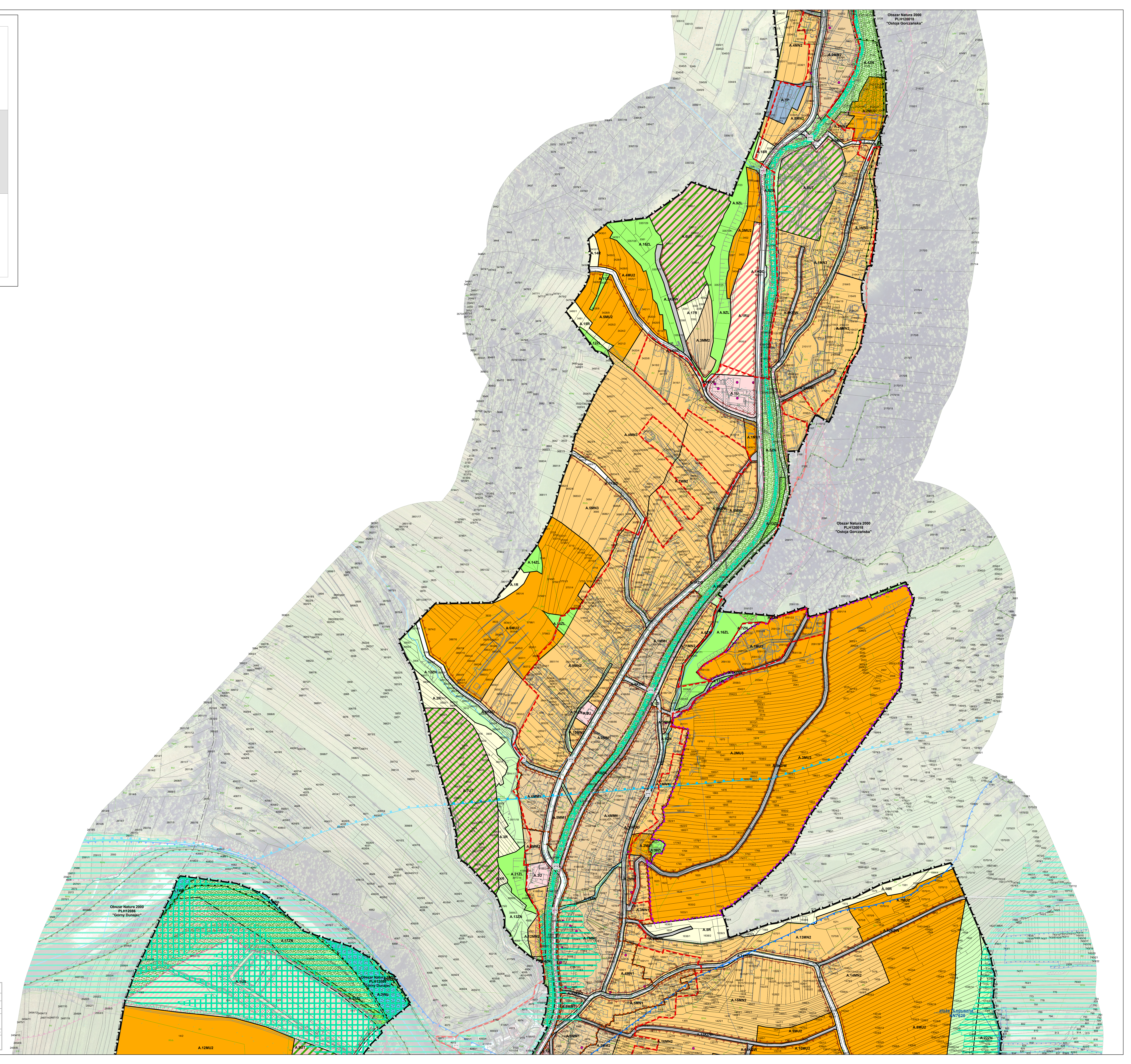
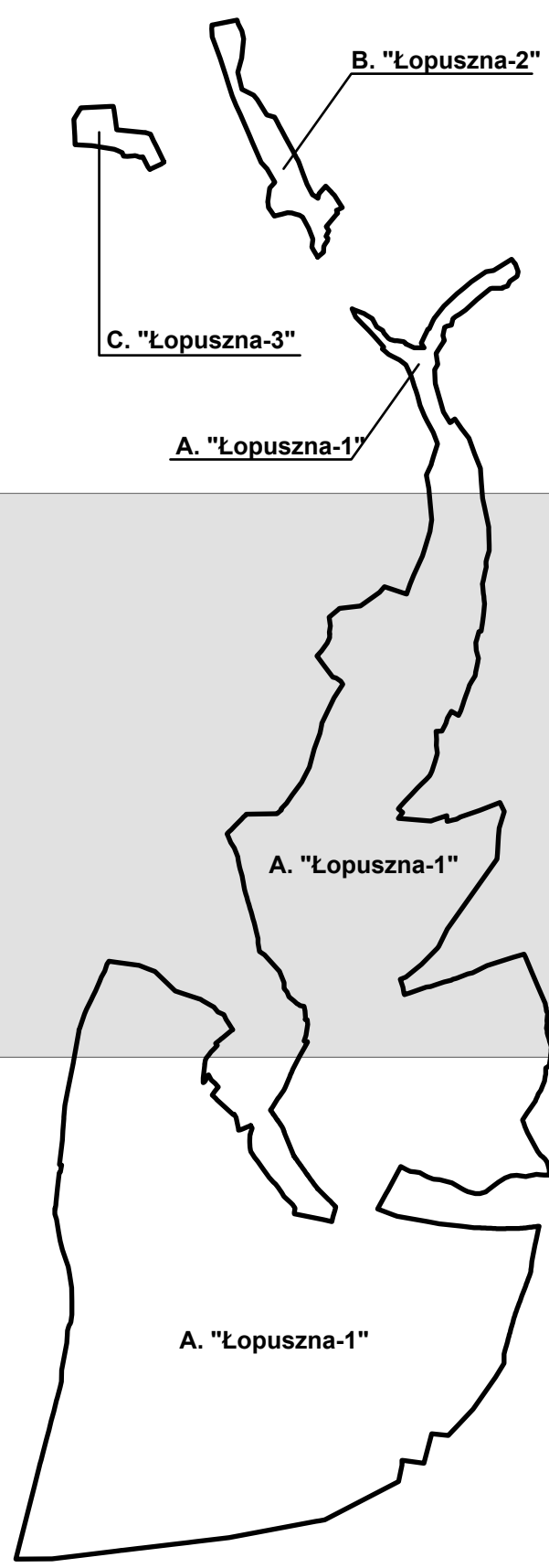



UKŁAD ARKUSZY





MIEJSKI PLAN ZAGOSPODAROWANIA PRZESTRZENNEGO
DLA OBSZARU "ŁOPUSZNA-1" "ŁOPUSZNA-2"
"ŁOPUSZNA-3" W GMINIE ŁOPUSZNA

PRZECENIENIE I ZASADY ZAGOSPODAROWANIA

Zaplanowane w 1:50000
Skala: 1:50000
Data: 2015 r.

Zespół projektowy:
mgr inż. Andrzej Górecki
mgr inż. Andrzej Kozłowski
mgr inż. Andrzej Kozłowski
mgr inż. Andrzej Kozłowski

4GIS
Ogólnopolski
Centrum Usług Geodezyjnych
ul. Gdańska 100, 80-200 Gdańsk